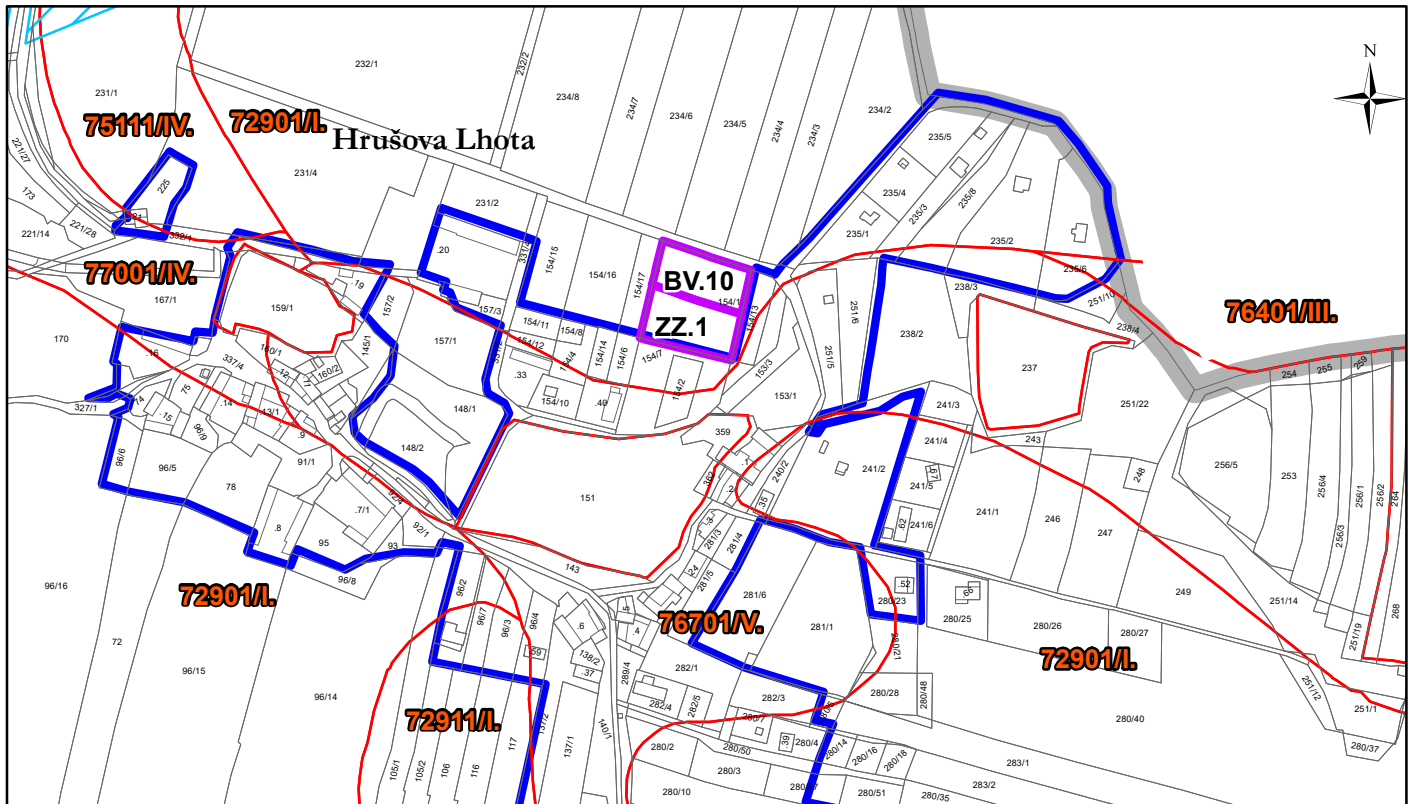


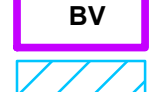



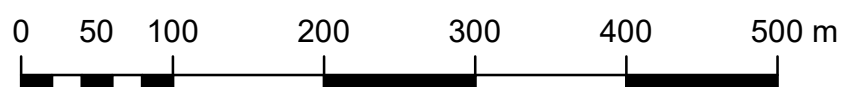


výkres předpokládaných záborů půdního fondu odůvodnění změny č. 2 územního plánu Přehořov



Legenda

-  správní území
-  zastavěné území dle ÚP
-  BV plochy a koridory, na nichž se předpokládá zábor
-  ZZ plochy a koridory, na nichž se předpokládá zábor
-  investice do půdy za účelem zlepšení půdní úrodnosti
-  74700/III. hranice tříd ochrany, včetně bonitovaných půdně ekologických jednotek



měřítko 1:5 000